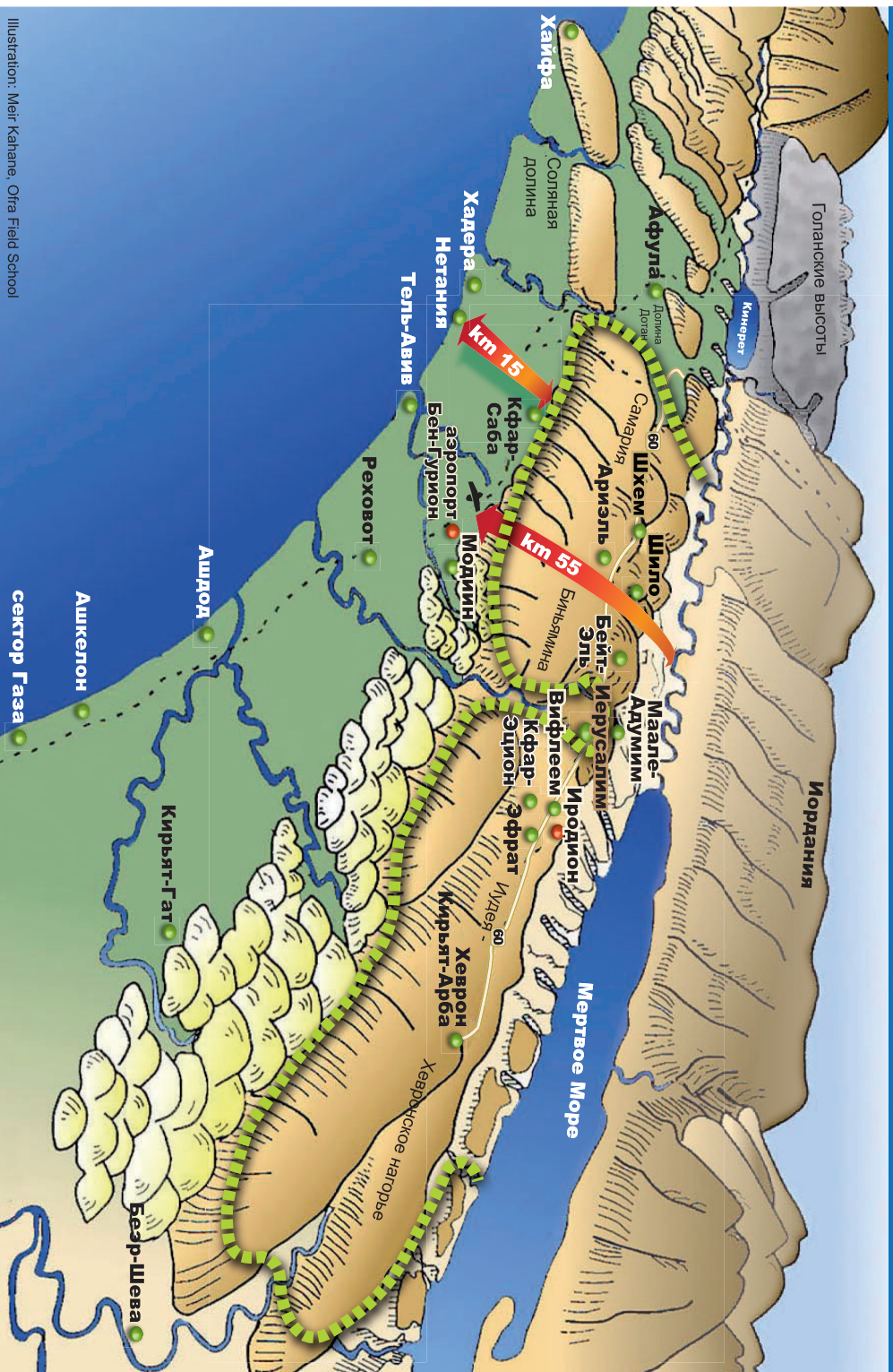


Мой Израиль на карте

Атлас Израиля на Ближнем Востоке



Рельефный рисунок страны Израиль



Карта №1

Все относительно

Территория Израиля, включая Иудею и Самарию, а также Голанские высоты, составляет 27.199 кв. км

США

Площадь - **9.826.675** кв. км



Территория Израиля составляет **0,28%** от территории США

Россия

Площадь - **17.098.242** кв. км



Территория Израиля составляет **0,16%** от территории России

Китай

Площадь - **9.596.960** кв. км



Территория Израиля составляет **0,28%** от территории Китая

Карта №2

Израиль сегодня

Международные границы, установленные в результате подписания договоров о мире с Египтом и Иорданией; международная граница с Ливаном. Линия прекращения огня, установленная в разные годы в соответствии с различными соглашениями о прекращении военных действий, в основном - после Шестидневной войны. В 2005 году Израиль в одностороннем порядке отступил из сектора Газа, депортировал оттуда тысячи еврейских жителей и демонтировал поселения, в которых они жили.



Карта №2

Израиль сегодня



Карта №3

Карта библейских мест

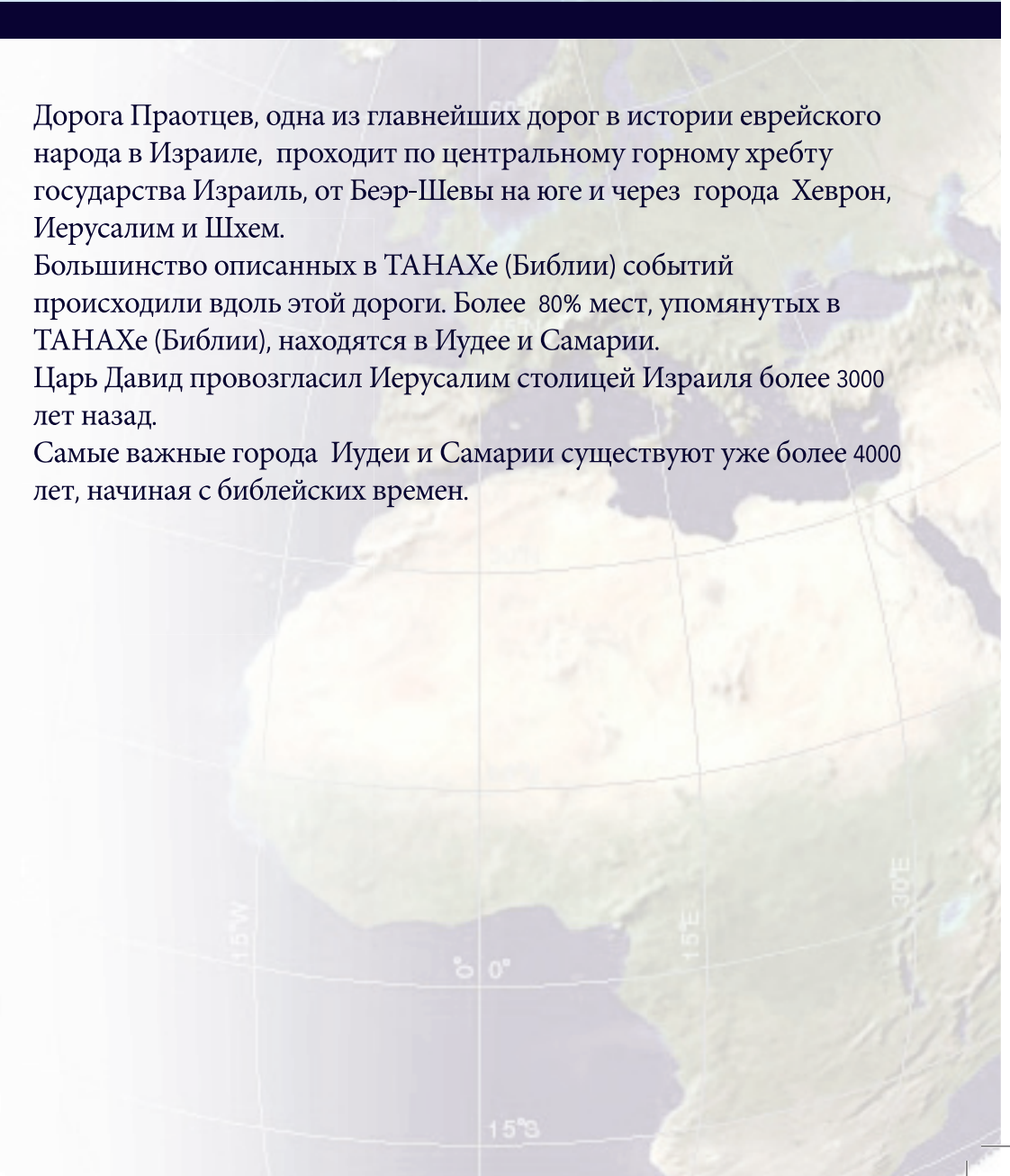
Иудея и Самария: начало начал

Дорога Праотцев, одна из главнейших дорог в истории еврейского народа в Израиле, проходит по центральному горному хребту государства Израиль, от Беэр-Шевы на юге и через города Хеврон, Иерусалим и Шхем.

Большинство описанных в ТАНАХе (Библии) событий происходили вдоль этой дороги. Более 80% мест, упомянутых в ТАНАХе (Библии), находятся в Иудее и Самарии.

Царь Давид провозгласил Иерусалим столицей Израиля более 3000 лет назад.

Самые важные города Иудеи и Самарии существуют уже более 4000 лет, начиная с библейских времен.



Карта №3

Карта библейских мест

Иудея и Самария: начало начал



Карта №4

Израиль - демократическое государство в окружении стран с тоталитарными режимами

Израиль находится на восточном побережье Средиземного моря, граничит с Ливаном, Сирией, Иорданией и Египтом.

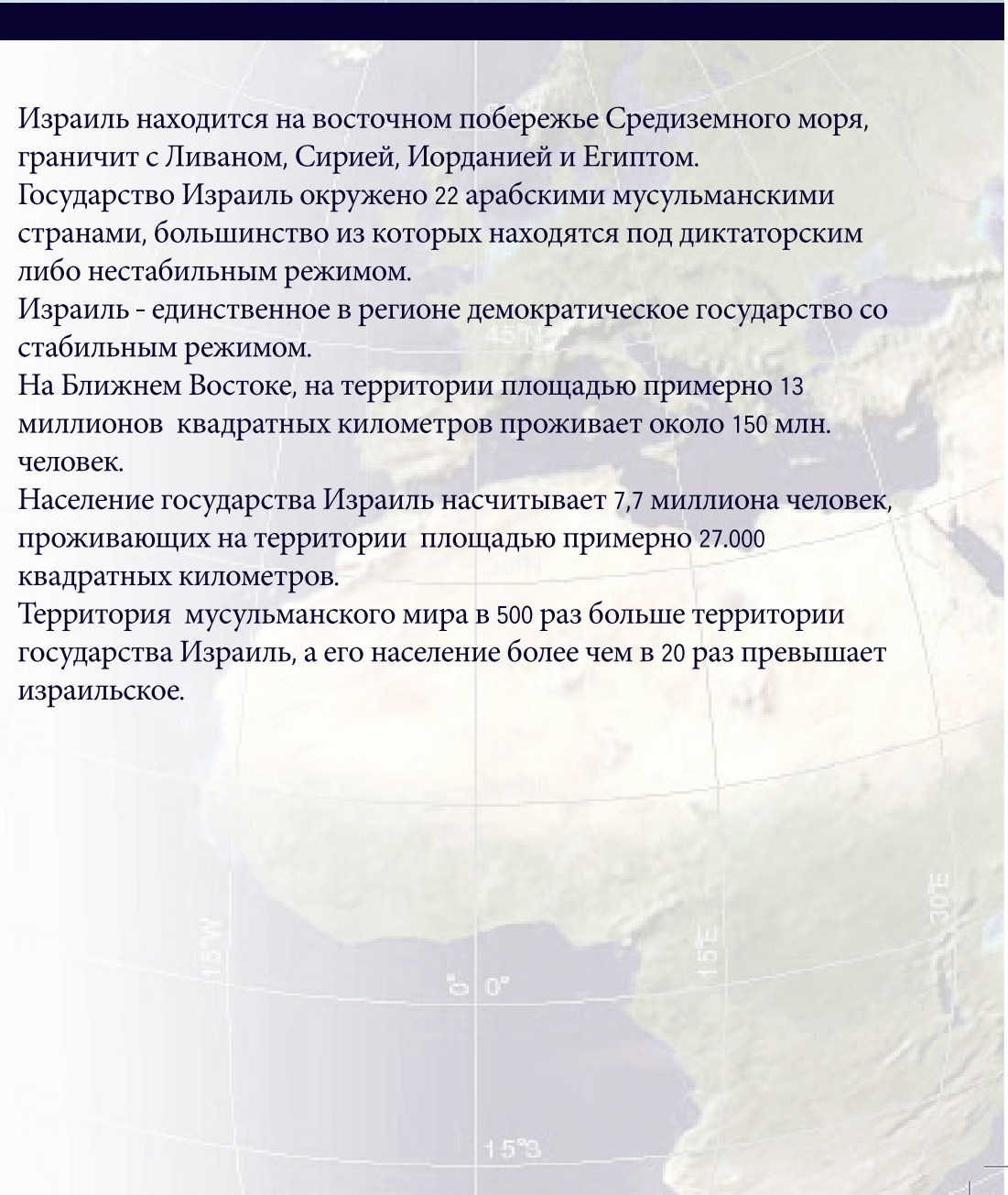
Государство Израиль окружено 22 арабскими мусульманскими странами, большинство из которых находятся под диктаторским либо нестабильным режимом.

Израиль - единственное в регионе демократическое государство со стабильным режимом.

На Ближнем Востоке, на территории площадью примерно 13 миллионов квадратных километров проживает около 150 млн. человек.

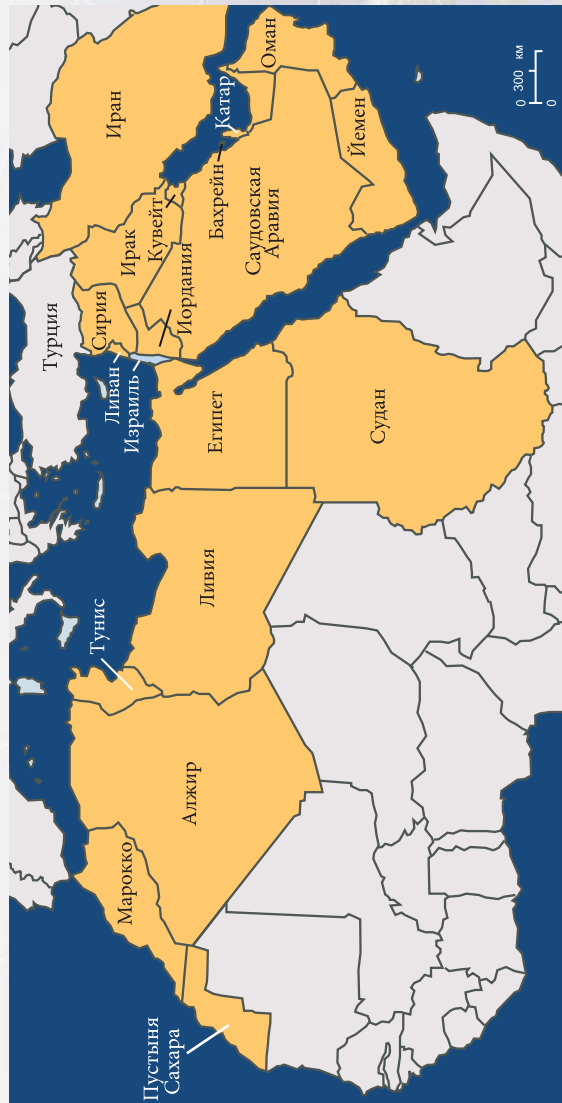
Население государства Израиль насчитывает 7,7 миллиона человек, проживающих на территории площадью примерно 27.000 квадратных километров.

Территория мусульманского мира в 500 раз больше территории государства Израиль, а его население более чем в 20 раз превышает израильское.



Карта №4

Израиль - демократическое государство в окружении стран с тоталитарными режимами



Карта №5

Израиль во времена Британского мандата: на сегодняшний день осталось всего 24% территории, изначально выделенной еврейскому народу

1917 - Декларация Бальфура о создании в Эрец Исраэль национального очага для еврейского народа.

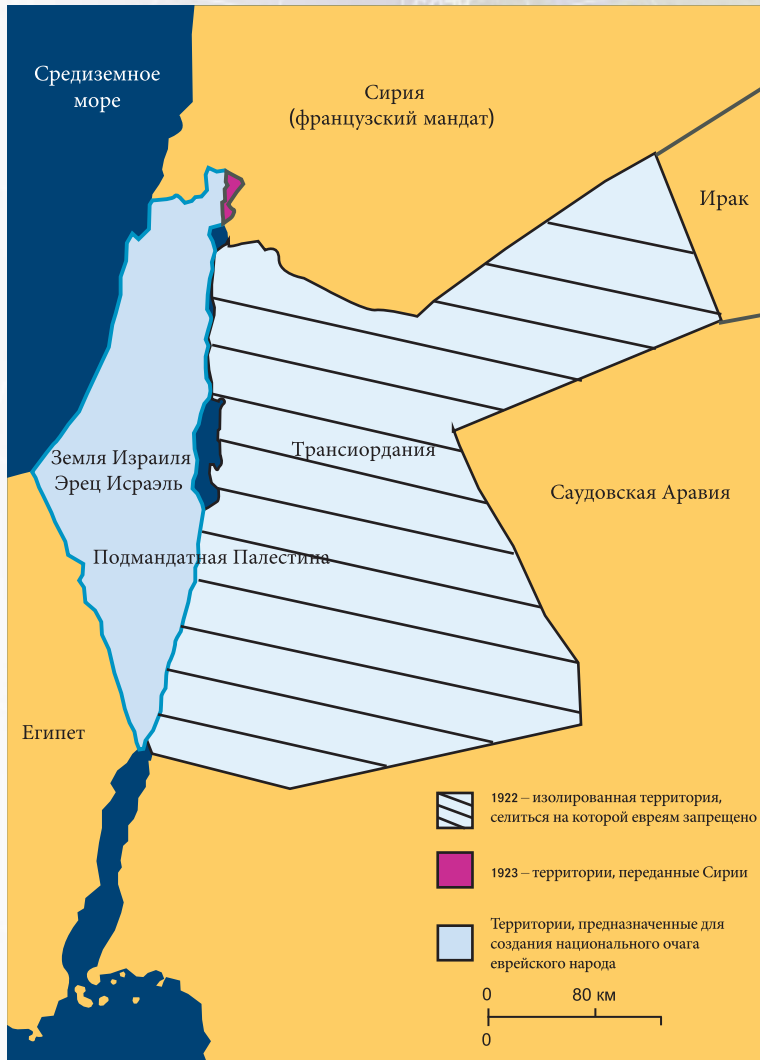
1920 - Конференция в Сан-Ремо: состоявшаяся по окончании Первой мировой войны международная конференция глав и высокопоставленных представителей государств, входивших в блок Антанты. На конференции было решено: Декларация Бальфура будет реализована посредством предоставления Англии мандата на управление Палестиной, однако точные границы всех территорий бывшей Османской империи определены не были.

1922 - Министр по делам колоний Уинстон Черчилль публикует первую "Белую книгу", в которой отделяет Западный берег реки Иордан от восточного и таким образом отторгает от исторической территории Эрец Исраэль три четверти ее площади.

1923 - Лига Наций одобряет раздел Эрец Исраэль на две части: восточный берег реки Иордан (76%) передан эмиру Абдулле для создания государства Трансиордания; западный берег (24%) остается для создания еврейского государства. Британские чиновники - вразрез с решениями конференции в Сан-Ремо - передают Голанские высоты под управление французской мандатной власти. Никто из участников заседания Лиги Наций не упомянул тот факт, что до 1921 года территория подмандатной Палестины была в пять раз больше и что на ней уже создано арабское государство - Трансиордания. Одним из первых своих законов это арабское государство провозгласило запрет на проживание евреев в переданной ему части Палестины.

Карта №5

Израиль во времена Британского мандата: на сегодняшний день осталось всего 24% территории, изначально выделенной еврейскому народу



© 2003-2010 Koret Communications Ltd. www.koret.com

Карта №6

1947 - второй раздел: предложение ООН о разделе Эрец Исраэль. Израиль согласился на раздел - арабы отвергли предложение и развязали войну

1947 - второй раздел: ООН предлагает разделить западную часть Эрец Исраэль на два государства - еврейское и арабское, в соответствии с концентрацией населения.

54% - порядка 15.000 кв. км территории будут переданы Еврейскому государству.

На 45% территории - около 12.000 кв. км - будет создано арабское государство.

Территория площадью порядка 187 кв. км. (1%) - в основном Иерусалим и его окрестности - будет считаться нейтральной.

29 ноября 1947 г. в ООН состоялось голосование. 33 государства проголосовали "за", 13 стран (в том числе арабские) проголосовали "против", 10 воздержались.

Руководство еврейского ишува в Эрец Исраэль приняло данное предложение и приступило к его реализации. Руководство арабов Палестины, Лига арабских государств, а также не входящие в ее состав арабские страны выступили против этого предложения, в связи с чем оно так и не вступило в силу.

На другой же день - 30 ноября 1947 г. - арабы, проживающие в Израиле, организованно напали на евреев и развязали против них войну.

В мае 1948 года, после вывода подразделений британских вооруженных сил из Эрец Исраэль и провозглашения Государства Израиль, армии пяти арабских стран - Египта, Трансиордании, Ливана, Сирии и Ирака - вторглись в молодое Еврейское государство, чтобы уничтожить его и оккупировать всю территорию подмандатной Палестины.

Карта №6

1947 - второй раздел: предложение ООН о разделе Эрец Исраэль. Израиль согласился на раздел - арабы отвергли предложение и развязали войну



Карта №7

Границы Израиля после победы в оборонительной Шестидневной войне в июне 1967 года

До 1967 года сектор Газа находился под военным контролем Египта, имел статус оккупированной территории, однако не являлся частью государства Египет.

В 1951 году Иордания объявила, что она аннексирует территорию Иудеи и Самарии, но данное заявление не было признано международным сообществом и Лигой арабских государств. После Шестидневной войны Израиль контролирует Иудею и Самарию, Голанские высоты, Синайский полуостров и сектор Газа.

1967 - посредством принятия правительством декрета государство Израиль распространило свою юрисдикцию на Восточный Иерусалим.

1981 - Кнессет принял Закон о Голанских высотах, распространив на Голаны израильскую юрисдикцию.

1982 - в рамках соглашения о мире с Египтом Синайский полуостров передан Египту. Все основанные там еврейские поселения демонтированы, их жители эвакуированы. Египет не потребовал от Израиля вернуть ему сектор Газа, оставив его территорию под контролем Израиля.

1988 - король Иордании объявил, что Иудея и Самария не являются частью Королевства Иордания, превратив их таким образом в "ничейную территорию", которая не находится под юрисдикцией какого бы то ни было государства.

1995 - при подписании договора о мире между Израилем и Иорданией было решено, что границей между двумя государствами является река Иордан.

2005 - в качестве жеста доброй воли Израиль в одностороннем порядке отступил из сектора Газа, изгнав оттуда еврейских жителей и разрушив все основанные там после Шестидневной войны еврейские поселения.

Карта №7

Границы Израиля после победы в оборонительной Шестидневной войне в июне 1967 года



Карта №8

Иудея и Самария - стратегическая высота, позволяющая оборонять самый густонаселенный район Израиля

Горные хребты Иудеи и Самарии достигают высоты 1100 метров над уровнем моря и возвышаются над всей территорией прибрежной равнины от Беэр-Шевы и Ашкелона на юге - до Хадеры и Нетании на севере.

Отступление Израиля из сектора Газа привело к ракетным обстрелам, в радиусе которых находятся Ашдод и Беэр-Шева. Если Иудея и Самария не станут неотъемлемой частью государства Израиль, в радиусе досягаемости ракет окажется подавляющее большинство населенных пунктов страны, включая весь ее центр.



Карта №8

Иудея и Самария - стратегическая высота, позволяющая оборонять самый густонаселенный район Израиля



Карта №9

Поперечное сечение государства Израиль: горная цепь Иудеи и Самарии возвышается над Гуш-Даном

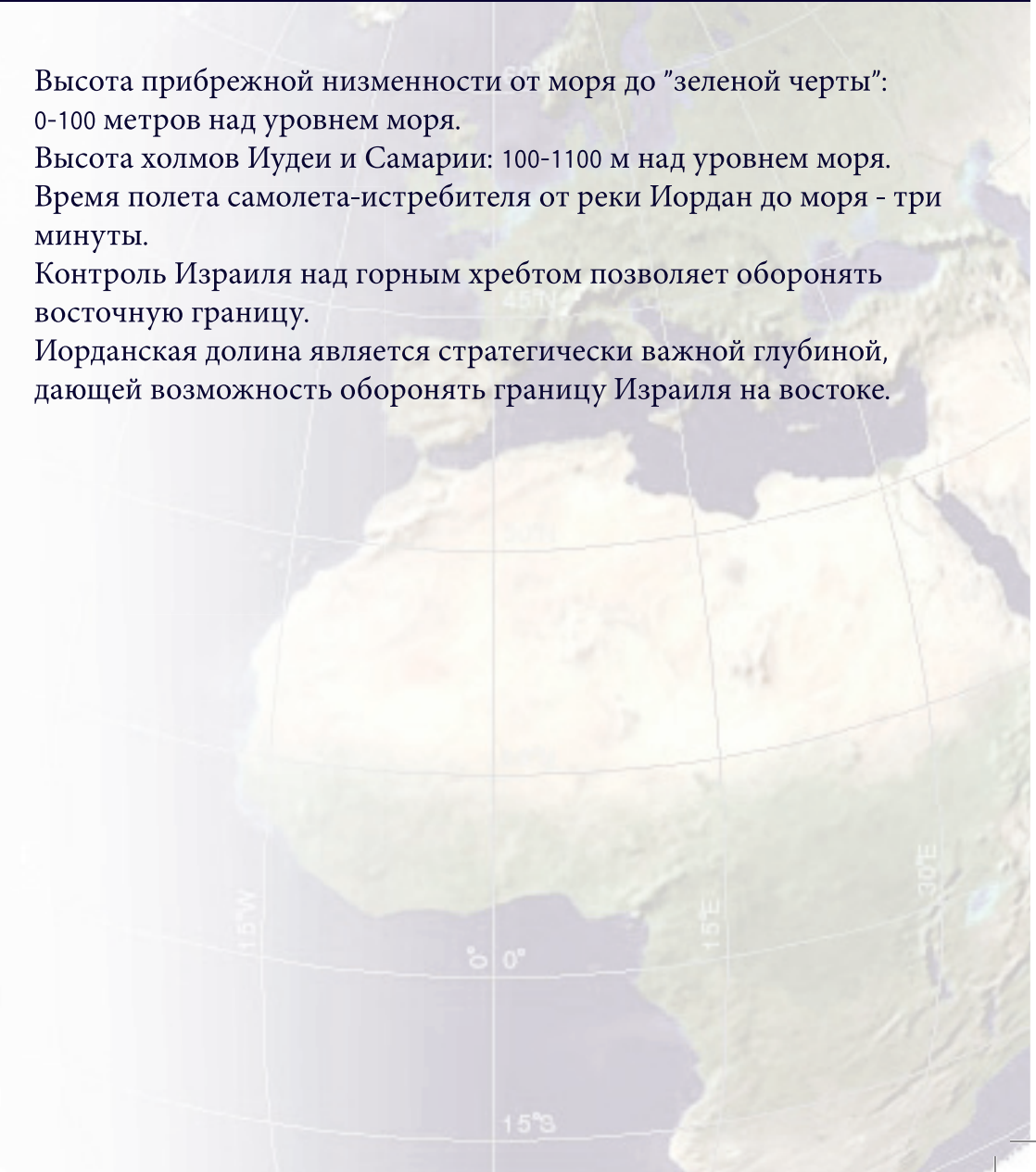
Высота прибрежной низменности от моря до "зеленой черты":
0-100 метров над уровнем моря.

Высота холмов Иудеи и Самарии: 100-1100 м над уровнем моря.

Время полета самолета-истребителя от реки Иордан до моря - три
минуты.

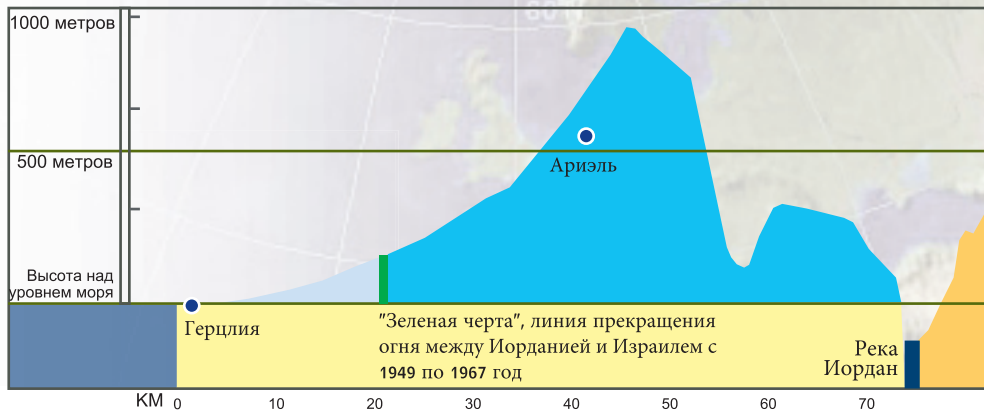
Контроль Израиля над горным хребтом позволяет оборонять
восточную границу.

Иорданская долина является стратегически важной глубиной,
дающей возможность оборонять границу Израиля на востоке.



Карта №9

Поперечное сечение государства Израиль: горная цепь Иудеи и Самарии возвышается над Гуш-Даном



Карта №10

Еврейские населенные пункты и региональные местные советы в Иудее и Самарии

В Иудее и Самарии (по данным на 2010 год) проживает порядка 330.000 граждан Израиля.

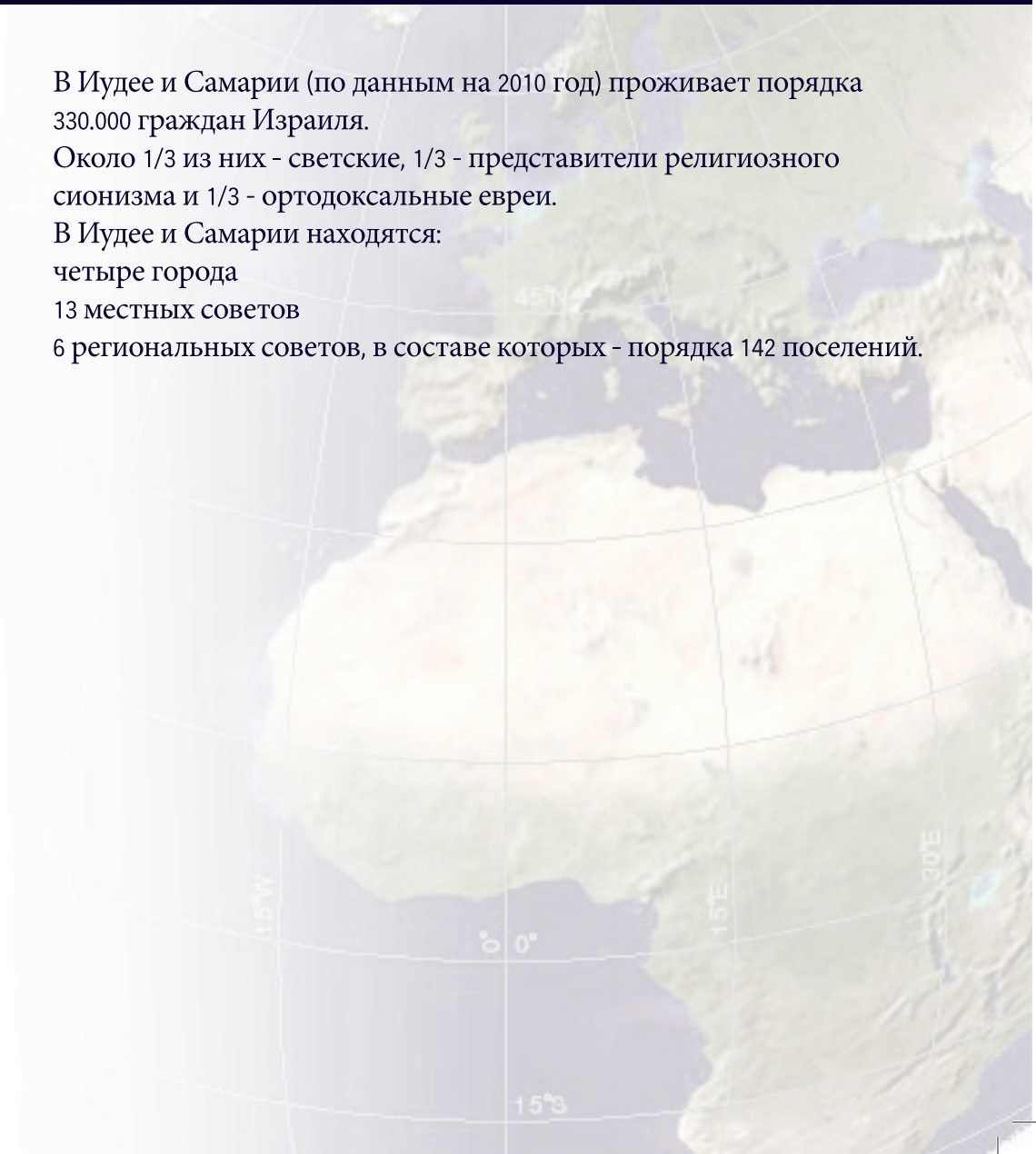
Около 1/3 из них - светские, 1/3 - представители религиозного сионизма и 1/3 - ортодоксальные евреи.

В Иудее и Самарии находятся:

четыре города

13 местных советов

6 региональных советов, в составе которых - порядка 142 поселений.



Карта №10

Еврейские населенные пункты и региональные местные советы в Иудее и Самарии



Карта №11

С 1993 г. Израиль не контролирует арабское население Иудеи и Самарии

В рамках соглашения Осло 40% территории Иудеи и Самарии были переданы под полный гражданский контроль Палестинской автономии (зона В).

Часть территории Иудеи и Самарии была передана под полный контроль сил безопасности Палестинской автономии (зона А). Более 95% арабского населения Иудеи и Самарии проживают в настоящее время в районах, находящихся под гражданским и/или военным контролем Палестинской автономии (зона А, В). Все арабские жители Иудеи и Самарии голосуют на выборах в Палестинской автономии за своих представителей, платят налоги соответствующим учреждениям Палестинской автономии, там введена и действует независимая законодательная, образовательная и правовая система, а также независимая экономика и медицинское обслуживание. Вывод: оккупации не существует. Под контролем Израиля в Иудее и Самарии остаются лишь граждане Израиля, основавшие и построившие там города и высокоразвитые сельскохозяйственные поселки. Арабское население Иудеи и Самарии находится под полным контролем администрации и сил безопасности Палестинской автономии.

Карта №11

С 1993 г. Израиль не контролирует арабское население Иудеи и Самарии



Карта №12

Иудея и Самария - половина природных источников воды государства Израиль

Осадки, выпадающие в горах Иудеи и Самарии, стекают вниз. Грунтовые воды концентрируются в крупнейших резервуарах, находящихся в прибрежной низменности у подножия холмов Иудеи и Самарии.

50% природных источников воды Израиль получает из трех резервуаров горного водоносного горизонта.

Контроль над Иудеи и Самарией позволяет гарантировать безопасность и чистоту природных водных источников.

Потребление воды арабскими жителями Иудеи и Самарии значительно возросло за последние 40 лет, и сегодня оно практически идентично потреблению воды на душу населения в Израиле.

Государство Израиль подключило более 90% арабских населенных пунктов в Иудее и Самарии к израильской системе водоснабжения.

В тех районах Иудеи и Самарии, которые заселены еврейскими гражданами Израиля, около 95% сточных вод перерабатываются и очищаются в соответствии с самыми высокими мировыми стандартами, однако в арабских населенных пунктах Иудеи и Самарии, находящихся под контролем Палестинской автономии, перерабатываются и очищаются лишь 30% сточных вод.

Карта №12

Иудея и Самария - половина природных источников воды государства Израиль



Карта №13

Иерусалим - вечная столица Израиля

Иерусалим является столицей еврейского народа более 3000 лет. В Библии Иерусалим упоминается более 600 раз, а в Коране - ни разу.

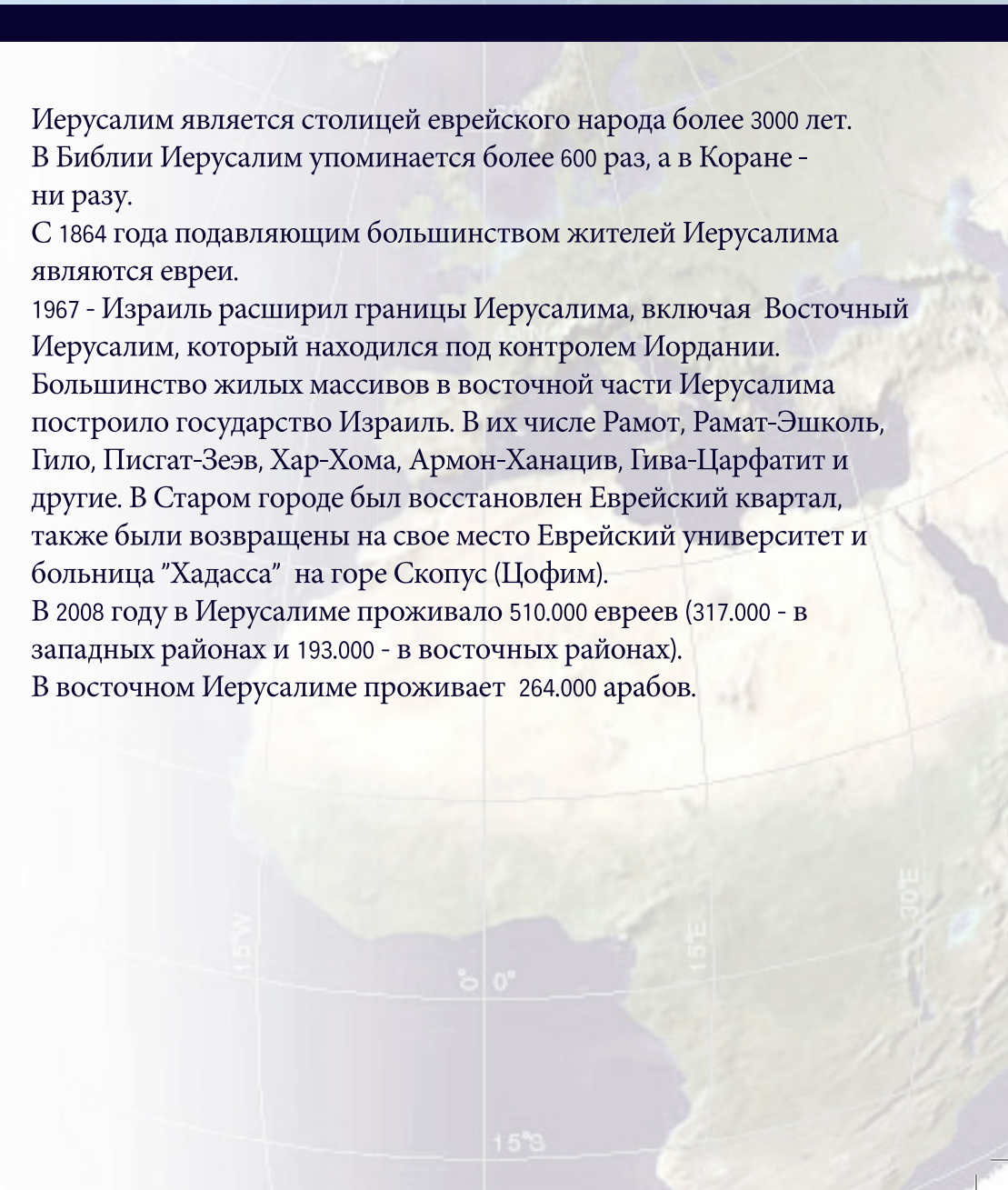
С 1864 года подавляющим большинством жителей Иерусалима являются евреи.

1967 - Израиль расширил границы Иерусалима, включая Восточный Иерусалим, который находился под контролем Иордании.

Большинство жилых массивов в восточной части Иерусалима построило государство Израиль. В их числе Рамот, Рамат-Эшколь, Гило, Писгат-Зеэв, Хар-Хома, Армон-Ханацев, Гива-Царфатит и другие. В Старом городе был восстановлен Еврейский квартал, также были возвращены на свое место Еврейский университет и больница "Хадасса" на горе Скопус (Цофим).

В 2008 году в Иерусалиме проживало 510.000 евреев (317.000 - в западных районах и 193.000 - в восточных районах).

В восточном Иерусалиме проживает 264.000 арабов.



Карта №13

Иерусалим - вечная столица Израиля



15°3



PARTISAN
marketing communications ltd.

Для заказов:

Информационный центр: 02-6211999 info1@myesha.org.il

© 2003-2010 Koret Communications Ltd. www.koret.com